

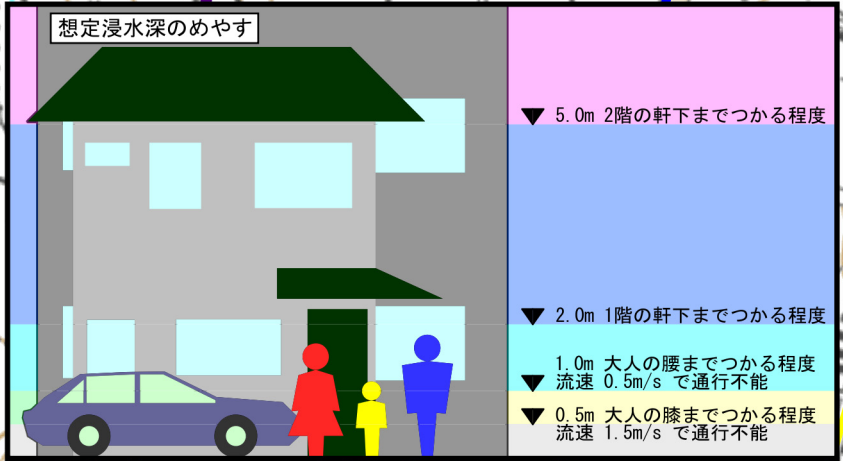
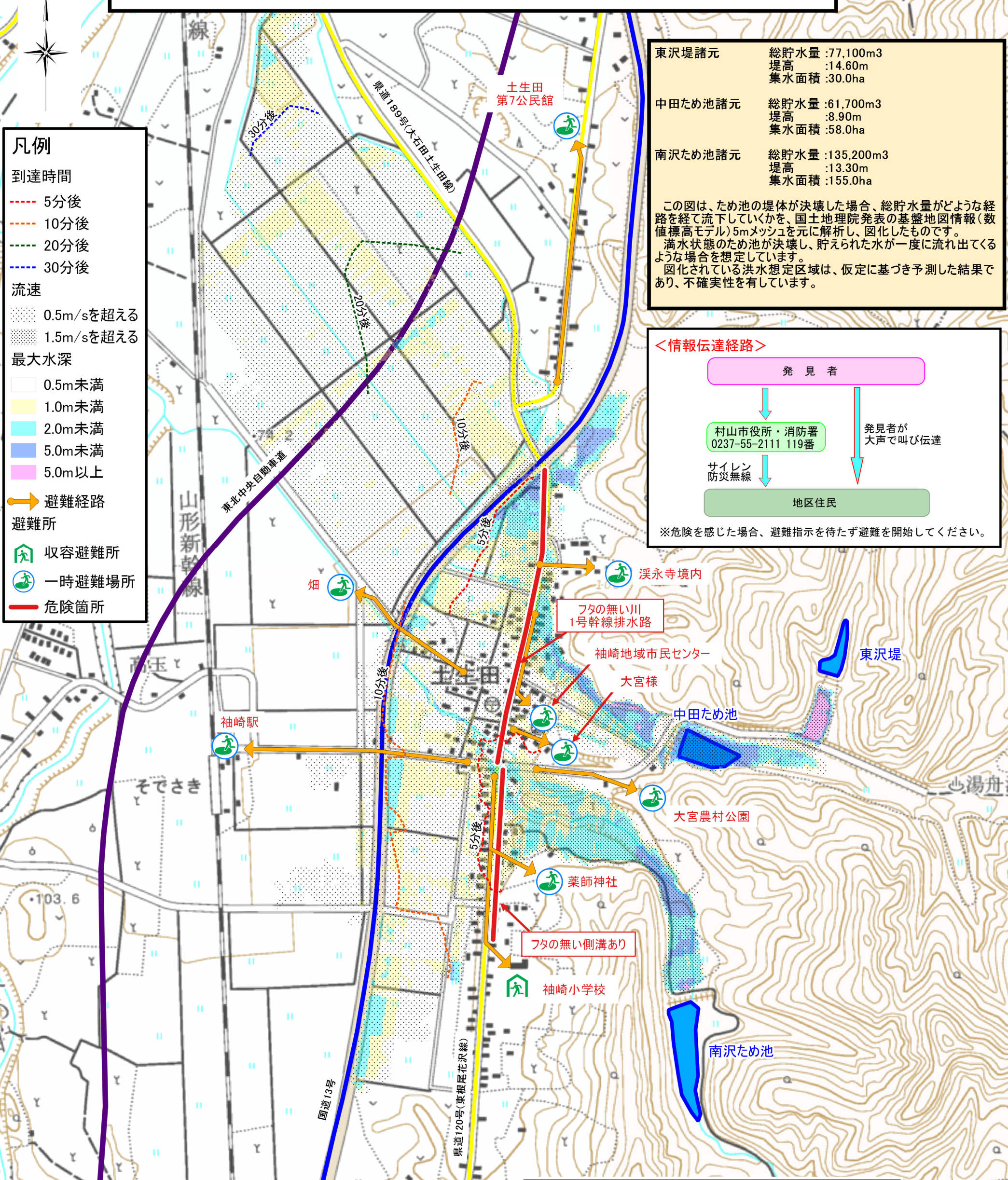
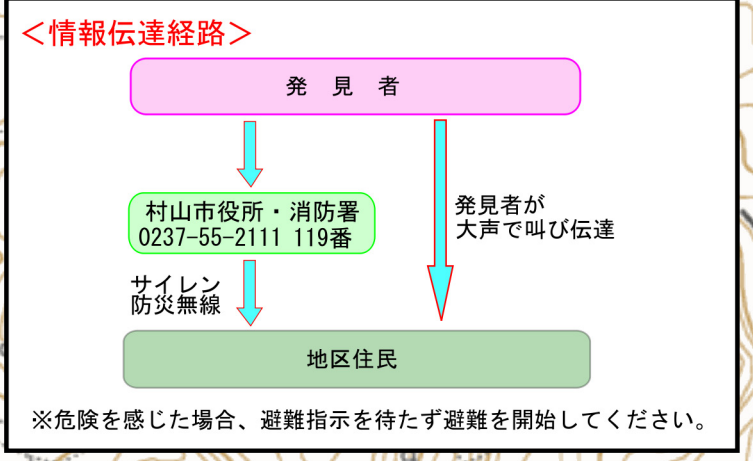
東沢堤・中田ため池・南沢ため池ハザードマップ

237.5

- 凡例**
- 到達時間**
- 5分後
 - 10分後
 - 20分後
 - 30分後
- 流速**
- 0.5m/sを超える
 - 1.5m/sを超える
- 最大水深**
- 0.5m未満
 - 1.0m未満
 - 2.0m未満
 - 5.0m未満
 - 5.0m以上
- 避難経路**
- 避難経路
- 避難所**
- 収容避難所
 - 一時避難場所
 - 危険箇所

東沢堤諸元	総貯水量 :77,100m ³ 堤高 :14.60m 集水面積 :30.0ha
中田ため池諸元	総貯水量 :61,700m ³ 堤高 :8.90m 集水面積 :58.0ha
南沢ため池諸元	総貯水量 :135,200m ³ 堤高 :13.30m 集水面積 :155.0ha

この図は、ため池の堤体が決壊した場合、総貯水量がどのような経路を経て流下していくかを、国土地理院発表の基盤地図情報(数値標高モデル)5mメッシュを元に解析し、図化したものです。
満水状態のため池が決壊し、貯えられた水が一度に流れ出てくるような場合を想定しています。
図化されている洪水想定区域は、仮定に基づき予測した結果であり、不確実性を有しています。



施設名	住所	電話番号	区分
大宮農村公園	村山市土生田		一時避難場所
大宮様	村山市土生田		一時避難場所
袖崎地域市民センター	村山市土生田2185	0237-58-2001	一時避難場所
溪永寺境内	村山市土生田1958		一時避難場所
土生田第7公民館	村山市土生田1572-7		一時避難場所
袖崎駅	村山市土生田		一時避難場所
薬師神社	村山市土生田		一時避難場所
袖崎小学校	村山市土生田263	0237-58-2011	収容避難所

