

発敷原ため池諸元 総貯水量 : 40,000 m³
 堤高 : 5.8 m
 かんがい面積 : 10.0 ha

この図は、ため池の堤体が決壊した場合、総貯水量：40,000 m³がどのような経路を経て流下していくかを、国土地理院発表の基盤地図情報（数値標高モデル）5mメッシュを元に解析し図化したものです。

満水状態のため池を決壊し、貯えられた水が一度に流れ出てくるような場合を想定しています。

図化されている洪水想定区域は、仮定に基づき予測した結果であり、不確実性を有しています。

発敷原ため池ハザードマップ

凡例

流速
 0.5m/sを超える
 1.5m/sを超える

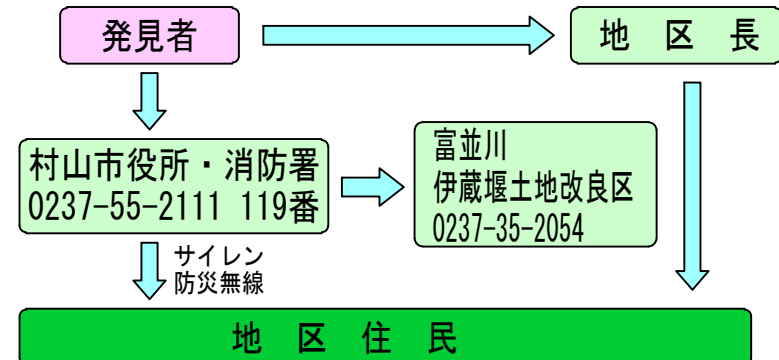
水深
 0.5m未満
 1.0m未満
 2.0m未満
 5.0m未満
 5.0m以上

到達時間

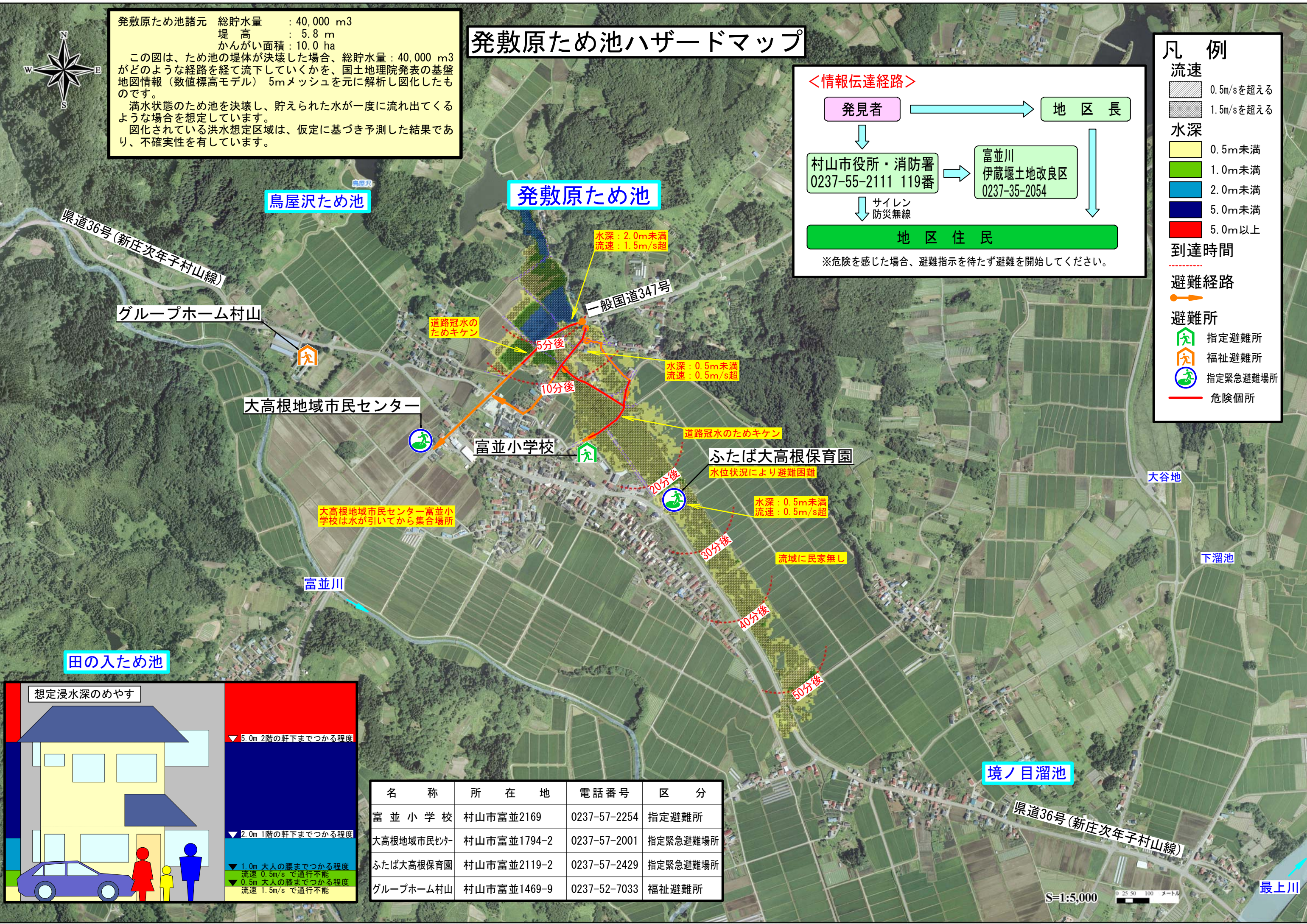
避難経路

避難所
 指定避難所
 福祉避難所
 指定緊急避難場所
 危険箇所

<情報伝達経路>



※危険を感じた場合、避難指示を待たず避難を開始してください。



鳥屋沢ため池

発敷原ため池

県道36号(新庄次年子村山線)

グループホーム村山

大高根地域市民センター

富並小学校

ふたば大高根保育園

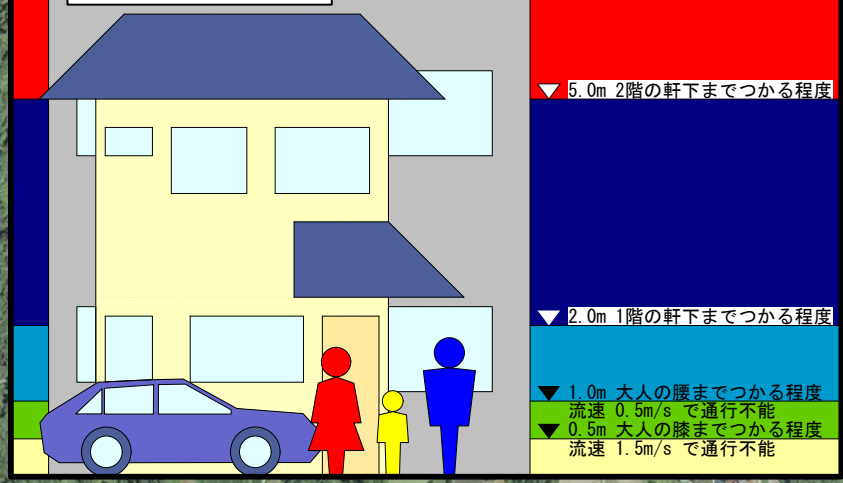
富並川

田の入ため池

境ノ目溜池

最上川

想定浸水深のめやす



名称	所在地	電話番号	区分
富並小学校	村山市富並2169	0237-57-2254	指定避難所
大高根地域市民センター	村山市富並1794-2	0237-57-2001	指定緊急避難場所
ふたば大高根保育園	村山市富並2119-2	0237-57-2429	指定緊急避難場所
グループホーム村山	村山市富並1469-9	0237-52-7033	福祉避難所

S=1:5,000

