

東沢ため池・大沢ため池・幕井貯水池ハザードマップ

凡例

流速

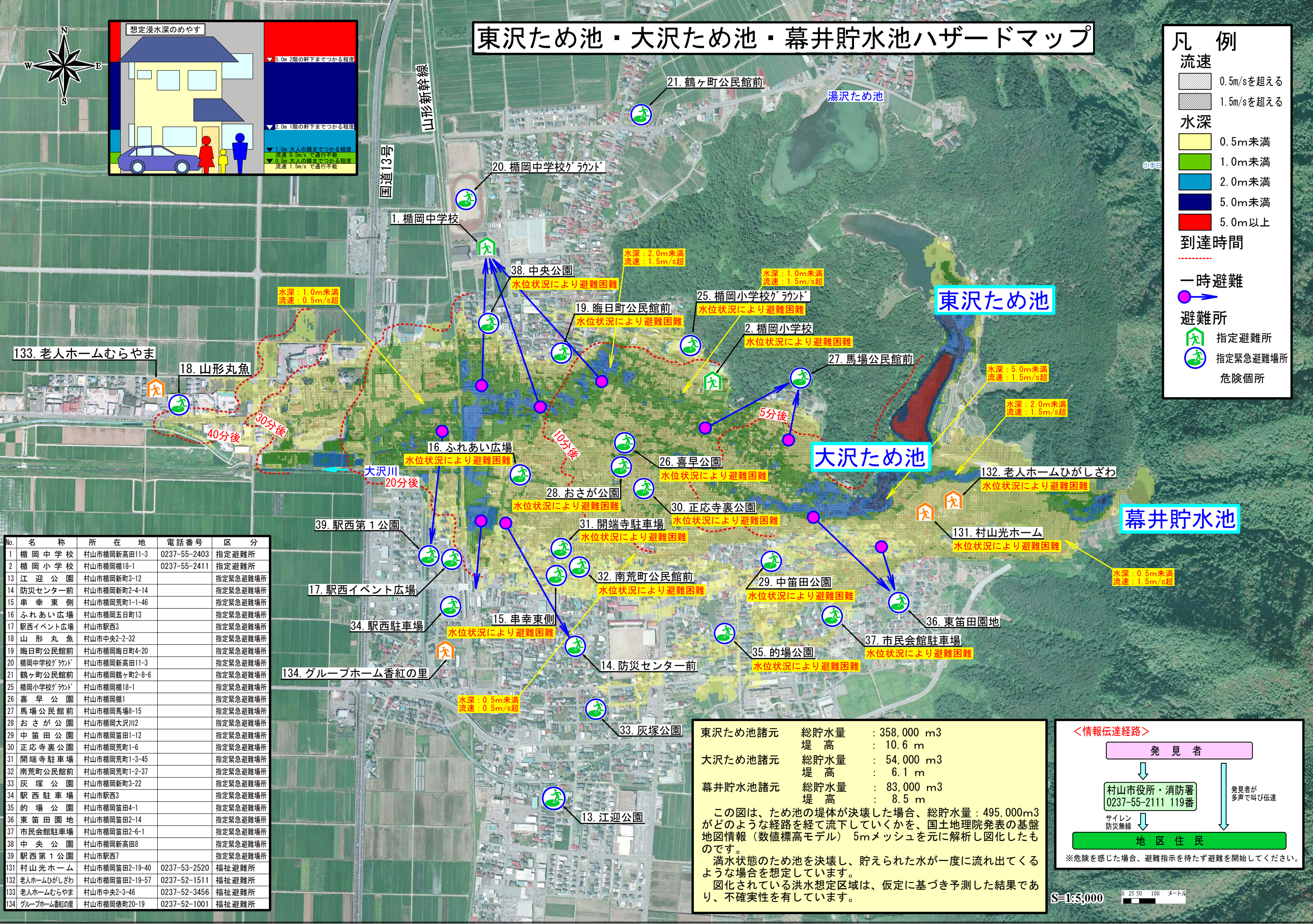

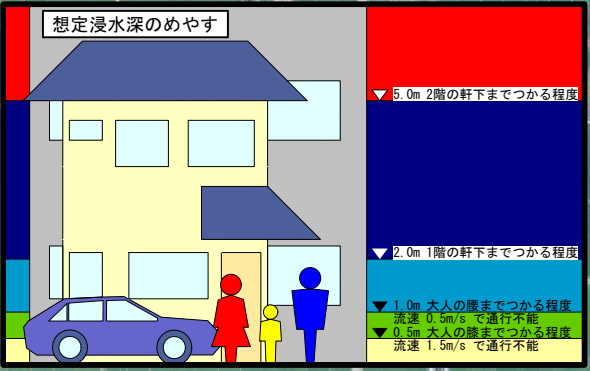
- 0.5m/sを超える
- 1.5m/sを超える

水深

- 0.5m未満
- 1.0m未満
- 2.0m未満
- 5.0m未満
- 5.0m以上

到達時間

- 一時避難
- 避難所
- 指定避難所
- 指定緊急避難場所
- 危険箇所



No.	名称	所在地	電話番号	区分
1	楯岡中学校	村山市楯岡新高田11-3	0237-55-2403	指定避難所
2	楯岡小学校	村山市楯岡橋18-1	0237-55-2411	指定避難所
13	江迎公園	村山市楯岡新町3-12		指定緊急避難場所
14	防災センター前	村山市楯岡新町2-4-14		指定緊急避難場所
15	串幸東側	村山市楯岡荒町1-1-46		指定緊急避難場所
16	ふれあい広場	村山市楯岡五日町13		指定緊急避難場所
17	駅西イベント広場	村山市駅西3		指定緊急避難場所
18	山形丸魚	村山市中央2-2-32		指定緊急避難場所
19	晦日町公民館前	村山市楯岡晦日町4-20		指定緊急避難場所
20	楯岡中学校グランド	村山市楯岡新高田11-3		指定緊急避難場所
21	鶴ヶ町公民館前	村山市楯岡鶴ヶ町2-8-6		指定緊急避難場所
25	楯岡小学校グランド	村山市楯岡橋18-1		指定緊急避難場所
26	喜早公園	村山市楯岡橋1		指定緊急避難場所
27	馬場公民館前	村山市楯岡馬場8-15		指定緊急避難場所
28	おさが公園	村山市楯岡大沢川2		指定緊急避難場所
29	中笛田公園	村山市楯岡笛田1-12		指定緊急避難場所
30	正応寺裏公園	村山市楯岡荒町1-6		指定緊急避難場所
31	開端寺駐車場	村山市楯岡荒町1-3-45		指定緊急避難場所
32	南荒町公民館前	村山市楯岡荒町1-2-37		指定緊急避難場所
33	灰塚公園	村山市楯岡新町3-22		指定緊急避難場所
34	駅西駐車場	村山市駅西3		指定緊急避難場所
35	的場公園	村山市楯岡笛田4-1		指定緊急避難場所
36	東笛田園地	村山市楯岡笛田2-14		指定緊急避難場所
37	市民会館駐車場	村山市楯岡笛田2-6-1		指定緊急避難場所
38	中央公園	村山市楯岡新高田8		指定緊急避難場所
39	駅西第1公園	村山市駅西7		指定緊急避難場所
131	村山光ホーム	村山市楯岡笛田2-19-40	0237-53-2520	福祉避難所
132	老人ホームひがしざわ	村山市楯岡笛田2-19-57	0237-52-1511	福祉避難所
133	老人ホームむらやま	村山市中央2-3-46	0237-52-3456	福祉避難所
134	グループホーム香紅の里	村山市楯岡儀町20-19	0237-52-1001	福祉避難所

東沢ため池諸元 総貯水量 : 358,000 m³
堤高 : 10.6 m

大沢ため池諸元 総貯水量 : 54,000 m³
堤高 : 6.1 m

幕井貯水池諸元 総貯水量 : 83,000 m³
堤高 : 8.5 m

この図は、ため池の堤体が決壊した場合、総貯水量：495,000m³がどのような経路を経て流下していくかを、国土地理院発表の基盤地図情報（数値標高モデル）5mメッシュを元に解析し図化したものです。

満水状態のため池を決壊し、貯えられた水が一度に流れ出てくるような場合を想定しています。

図化されている洪水想定区域は、仮定に基づき予測した結果であり、不確実性を有しています。

