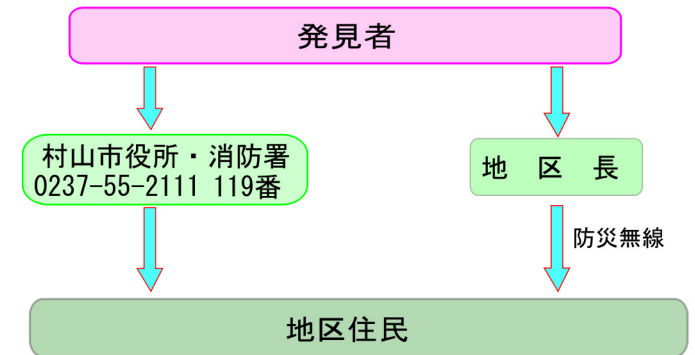


# 草伊賀ため池ハザードマップ

草伊賀ため池諸元 総貯水量 :80,000m<sup>3</sup>  
 堤高 :8.90m  
 集水面積 :9.7ha

この図は、ため池の堤体が決壊した場合、総貯水量:80,000m<sup>3</sup>が、どのような経路を経て流下していくかを、国土地理院発表の基盤地図情報(数値標高モデル)5mメッシュを元に解析し、図化したものです。  
 満水状態のため池が決壊し、貯えられた水が一度に流れ出てくるような場合を想定しています。  
 図化されている洪水想定区域は、仮定に基づき予測した結果であり、不確実性を有しています。

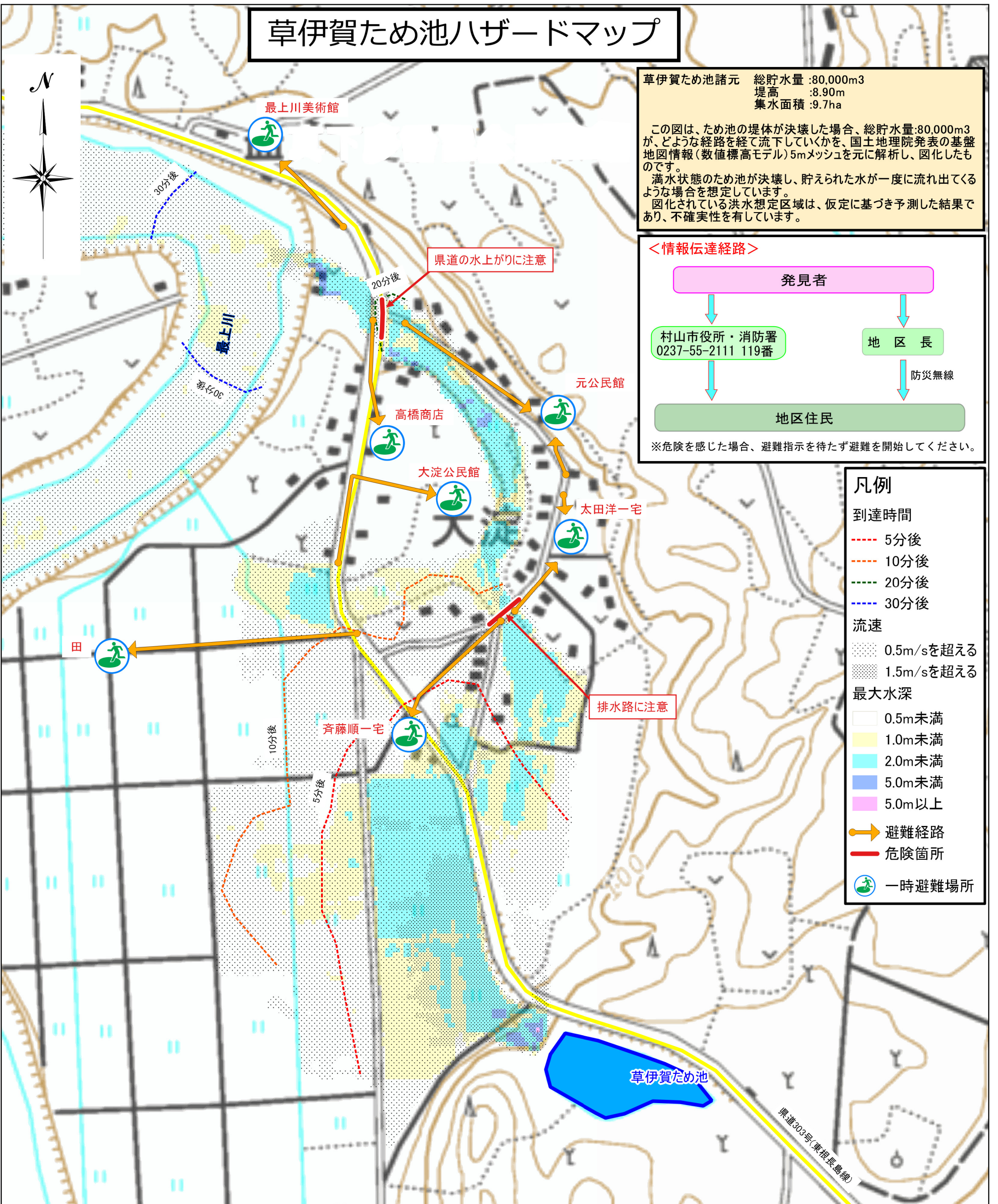
## <情報伝達経路>



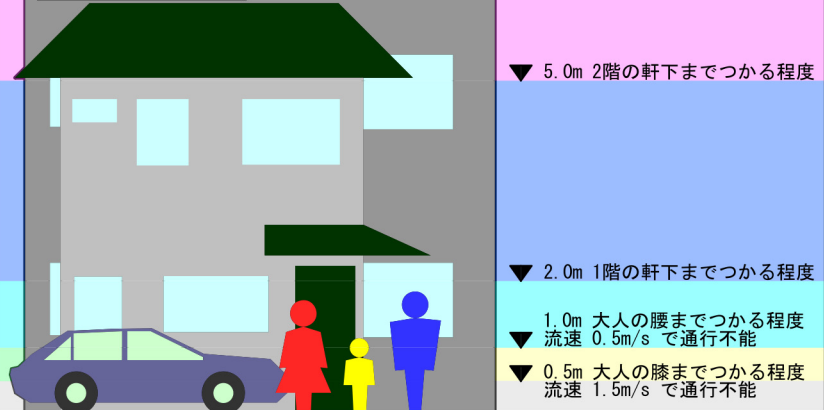
※危険を感じた場合、避難指示を待たず避難を開始してください。

## 凡例

- 到達時間
- 5分後
  - 10分後
  - 20分後
  - 30分後
- 流速
- 0.5m/sを超える
  - 1.5m/sを超える
- 最大水深
- 0.5m未満
  - 1.0m未満
  - 2.0m未満
  - 5.0m未満
  - 5.0m以上
- 避難経路
- 危険箇所
- 一時避難場所



### 想定浸水深のめやす



施設名	住所	電話番号	区分
大淀公民館	村山市大淀153-1		一時避難場所
元公民館	村山市大淀		一時避難場所
高橋商店	村山市大淀141-4		一時避難場所
最上川美術館	村山市大淀1084-1	0237-52-3195	一時避難場所
斉藤順一宅	村山市大淀921		一時避難場所
太田洋一宅	村山市大淀20		一時避難場所
西郷小学校	村山市名取1217	0237-55-2413	収容避難所

