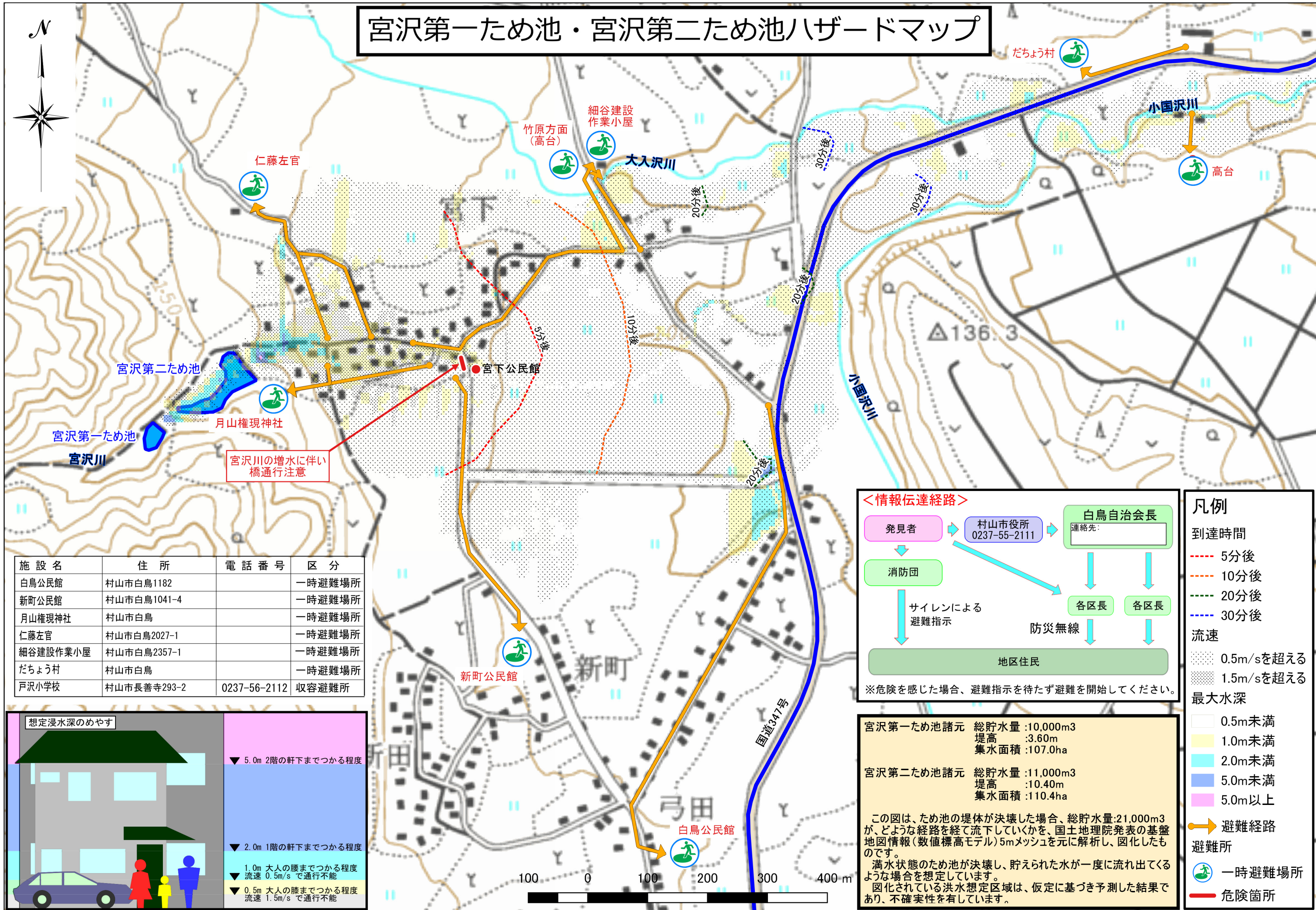
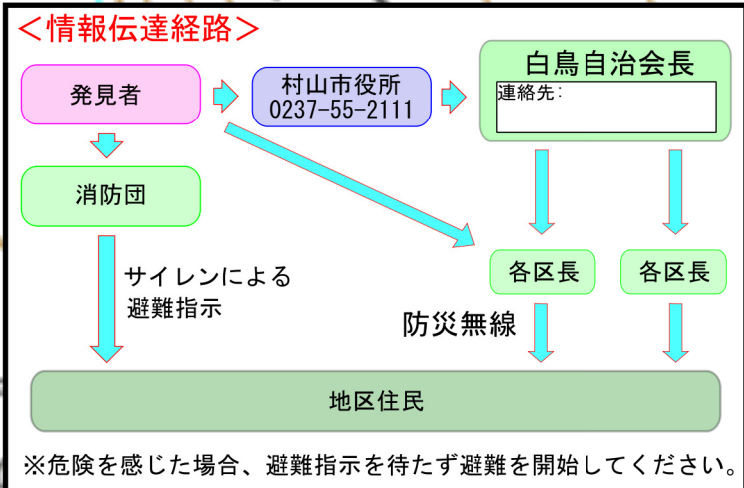
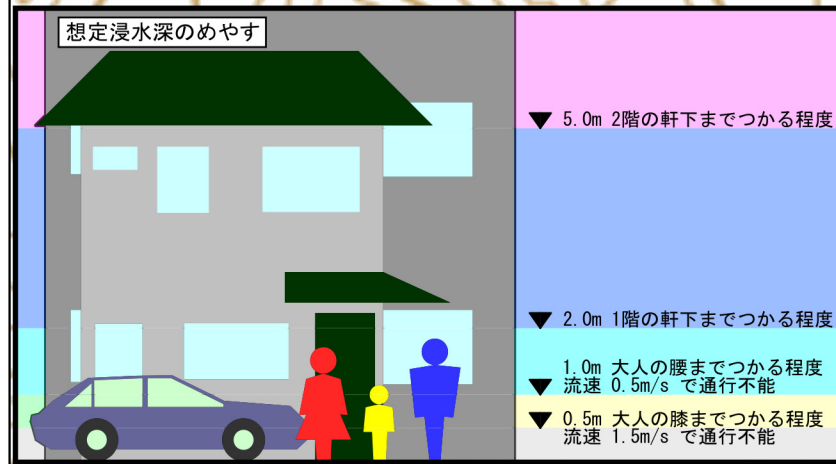


宮沢第一ため池・宮沢第二ため池ハザードマップ



施設名	住所	電話番号	区分
白鳥公民館	村山市白鳥1182		一時避難場所
新町公民館	村山市白鳥1041-4		一時避難場所
月山権現神社	村山市白鳥		一時避難場所
仁藤左官	村山市白鳥2027-1		一時避難場所
細谷建設作業小屋	村山市白鳥2357-1		一時避難場所
だちょう村	村山市白鳥		一時避難場所
戸沢小学校	村山市長善寺293-2	0237-56-2112	収容避難所



- 凡例**
- 到達時間**
- 5分後 (Red dashed line)
 - 10分後 (Orange dashed line)
 - 20分後 (Green dashed line)
 - 30分後 (Blue dashed line)
- 流速**
- 0.5m/sを超える (Light blue stippled)
 - 1.5m/sを超える (Yellow stippled)
- 最大水深**
- 0.5m未満 (Light blue)
 - 1.0m未満 (Yellow)
 - 2.0m未満 (Cyan)
 - 5.0m未満 (Dark blue)
 - 5.0m以上 (Pink)
- 避難経路**
- 避難経路 (Orange arrow)
- 避難所**
- 一時避難場所 (Green circle with person icon)
 - 危険箇所 (Red line)

宮沢第一ため池諸元 総貯水量:10,000m³
 堤高:3.60m
 集水面積:107.0ha

宮沢第二ため池諸元 総貯水量:11,000m³
 堤高:10.40m
 集水面積:110.4ha

この図は、ため池の堤体が決壊した場合、総貯水量:21,000m³が、どのような経路を経て流下していくかを、国土地理院発表の基盤地図情報(数値標高モデル)5mメッシュを元に解析し、図化したものです。
 満水状態のため池が決壊し、貯えられた水が一度に流れ出るとような場合を想定しています。
 図化されている洪水想定区域は、仮定に基づき予測した結果であり、不確実性を有しています。